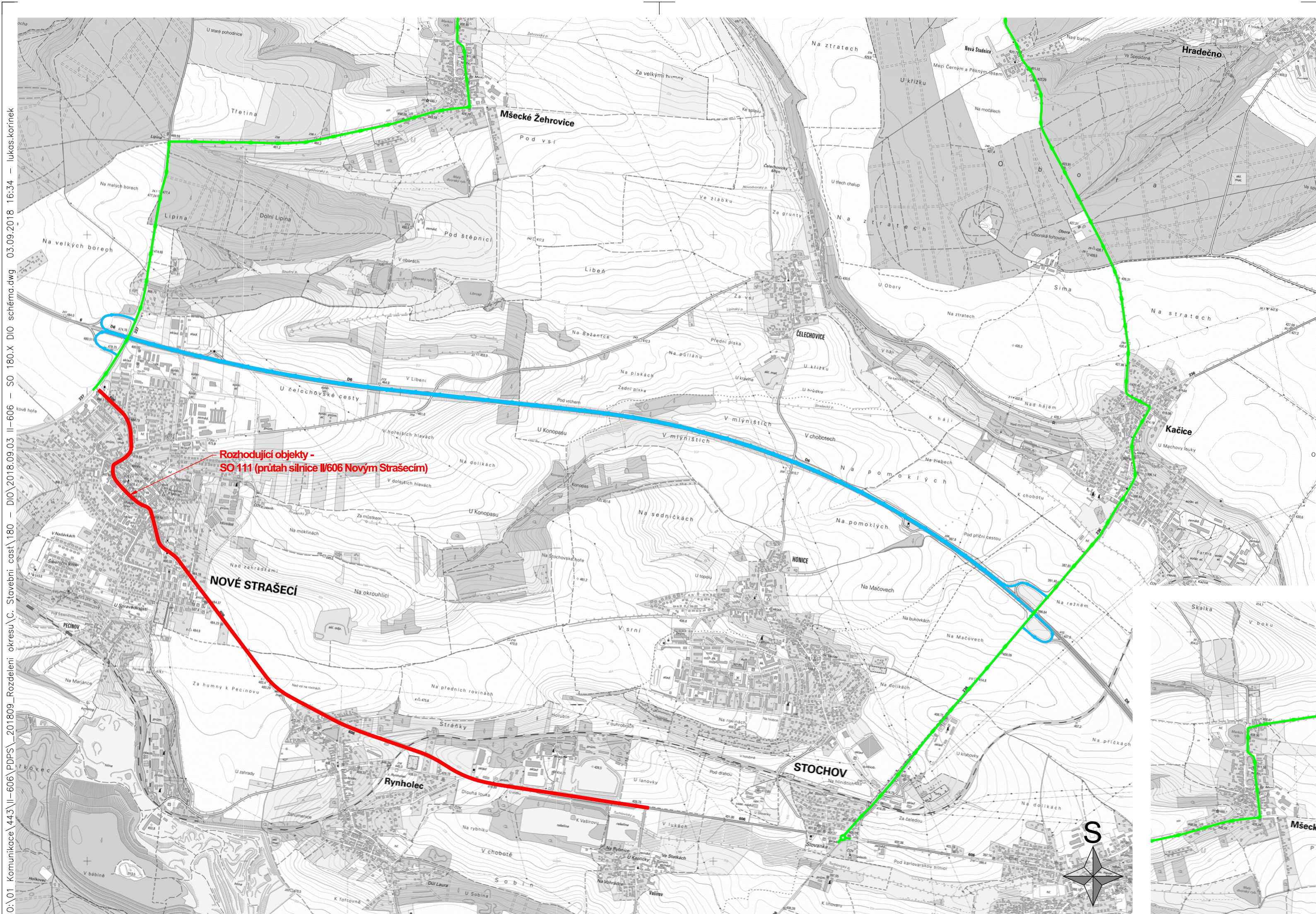


O:\01\_Komunikace\443\II-606\PDPS\201809\_Rozdeleni\_ukres\C. Stavebni\_cas\180 - DIO\2018.09.03 II-606 - SO 180.X DIO schéma.dwg 03.09.2018 16:34 - lukas.korinek

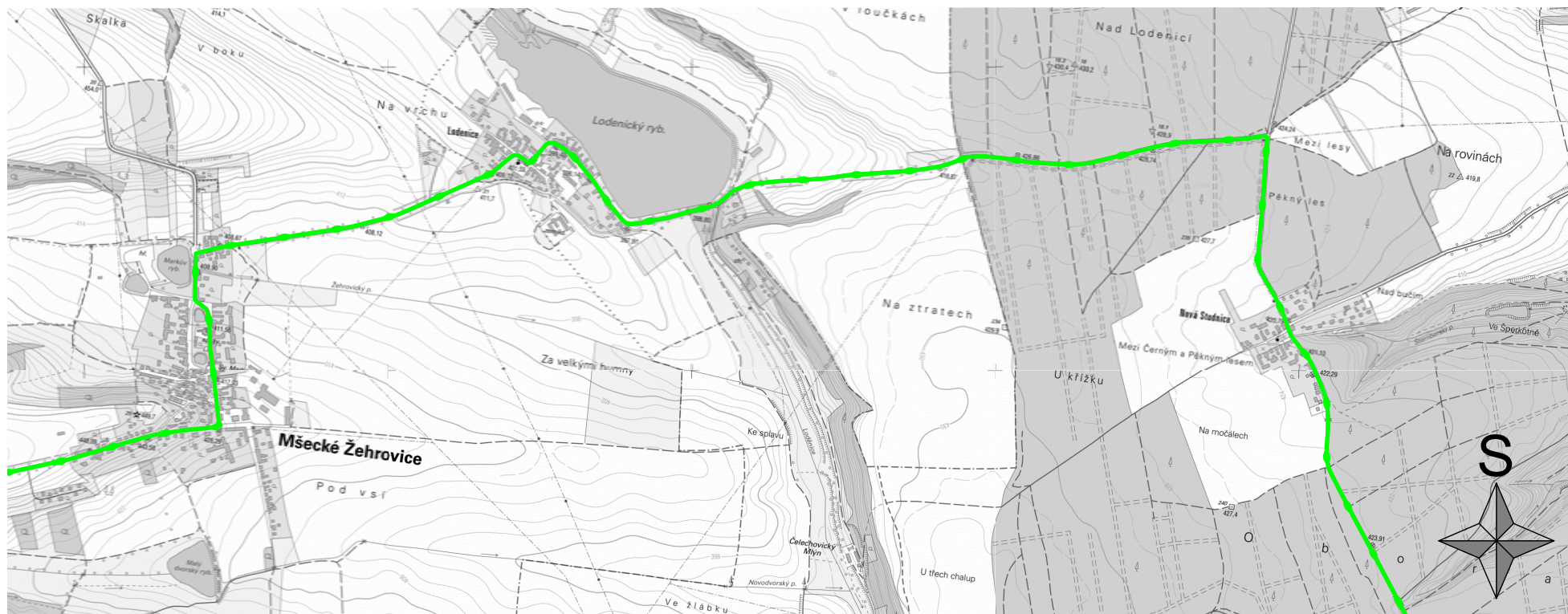


Akce: II/606 Velká Dobrá – Nové Strašecí, rekonstrukce silnice a mostů	Formát: 3 x A4	Datum: 07/2018
	Měřítko: 1 : 20 000	Stupeň: PDPS
Příloha: SO 180.2 Dopravně-inženýrská opatření (Rakovník) DIO etapa 3 – schéma objízdných tras	Číslo přílohy:  26.	

Legenda:	
	opravovaný úsek
	objíždná trasa po dálnici D6
	objíždná trasa po silnicích II. a III. třídy
	objíždná trasa BUS HD s dočasnou zastávkou

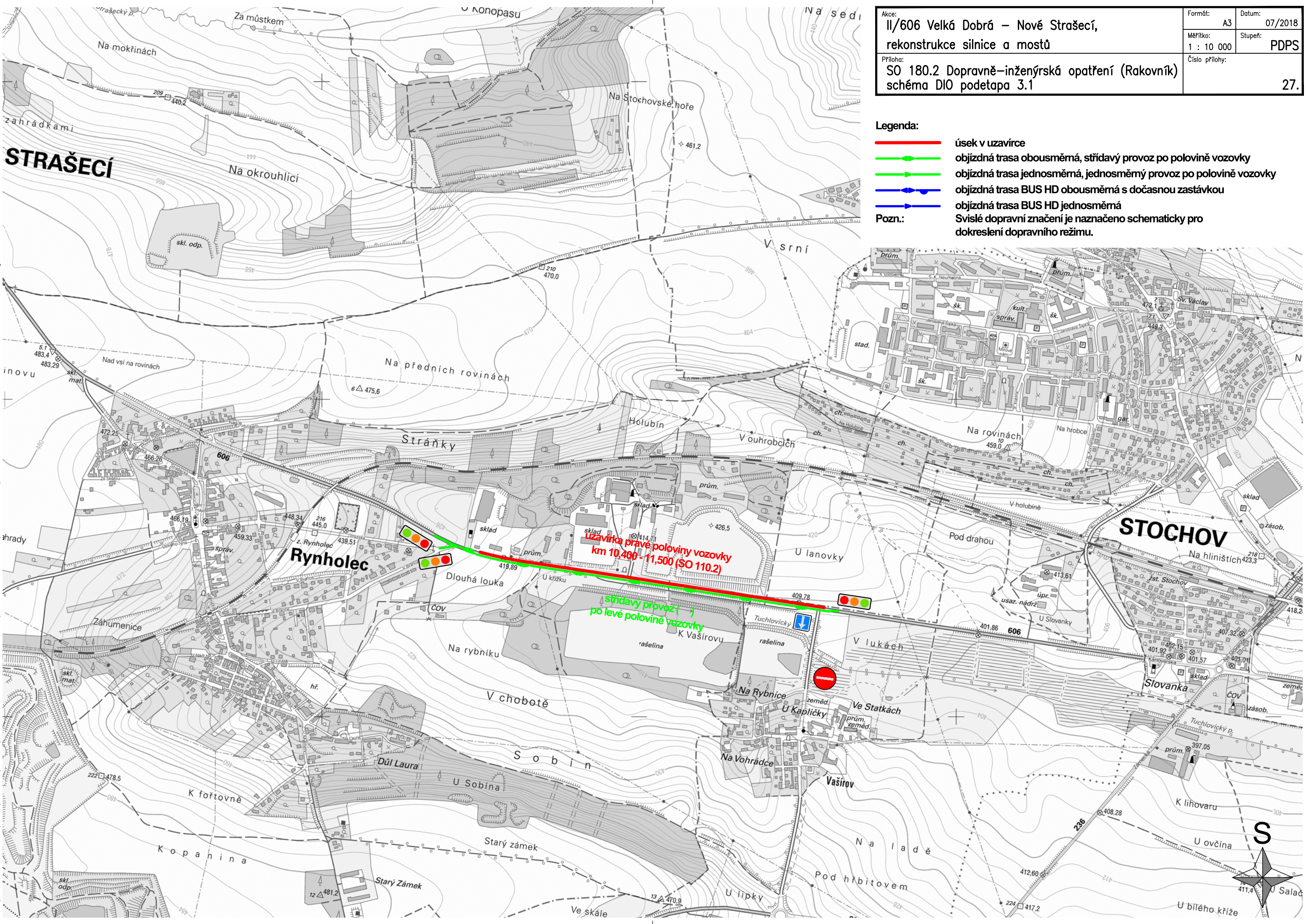
### DIO etapa 3 Lány-Vašírov (křižovatka s III/23623, včetně) - Nové Strašecí (křižovatka s II/237)

- opravovaný úsek:  
z toho s úplnou uzavírkou  
(průtah silnice II/606 Novým Strašecím, SO 111):  
km 10,400 - 15,341, délka 4,941 km
- objíždná trasa po dálnici D6:  
km 13,900 - 15,341 délka 1,441 km  
délka 10,3 / 10,4 km
- objíždná trasa po silnicích II/236, III/23628, III/2377,  
III/2376 a II/237:  
délka 15,8 km  
viz jednotlivé podetapy
- objíždná tras pro BUS HD :



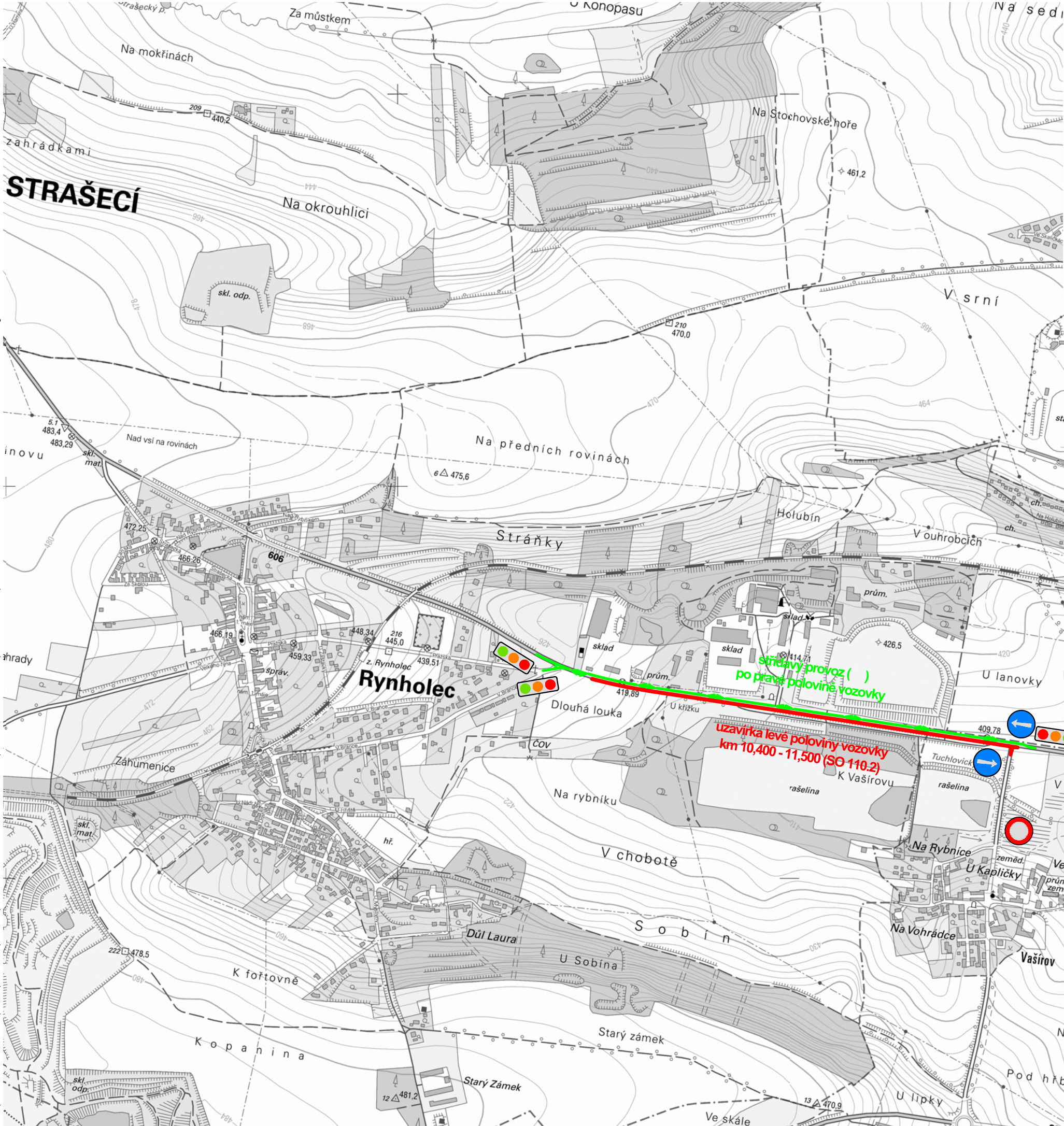


O:\01 Komunikace\443\II-606\PPPS\_201809\_Rozdeleni\_okresu\C. Stavebni cast\180 - DIO\2018.09.03 II-606 - SO 180.X DIO schéma.dwg 03.09.2018 16:34 - lukas.korinek





O:\01 Komunikace\443\II-606\PPDS\201809\_Rozdeleni\_okresu\C. Stavebni cast\180 - DIO\2018.09.03 II-606 - SO 180.X DIO schéma.dwg 03.09.2018 16:34 - lukas.korinek








Akce: II/606 Velká Dobrá – Nové Strašecí, rekonstrukce silnice a mostů Příloha: SO 180.2 Dopravně-inženýrská opatření (Rakovník) schéma DIO podetapa 3.2	Formát: A3	Datum: 07/2018
	Měřítko: 1 : 10 000	Stupeň: PDPS
	Číslo přílohy:	28.

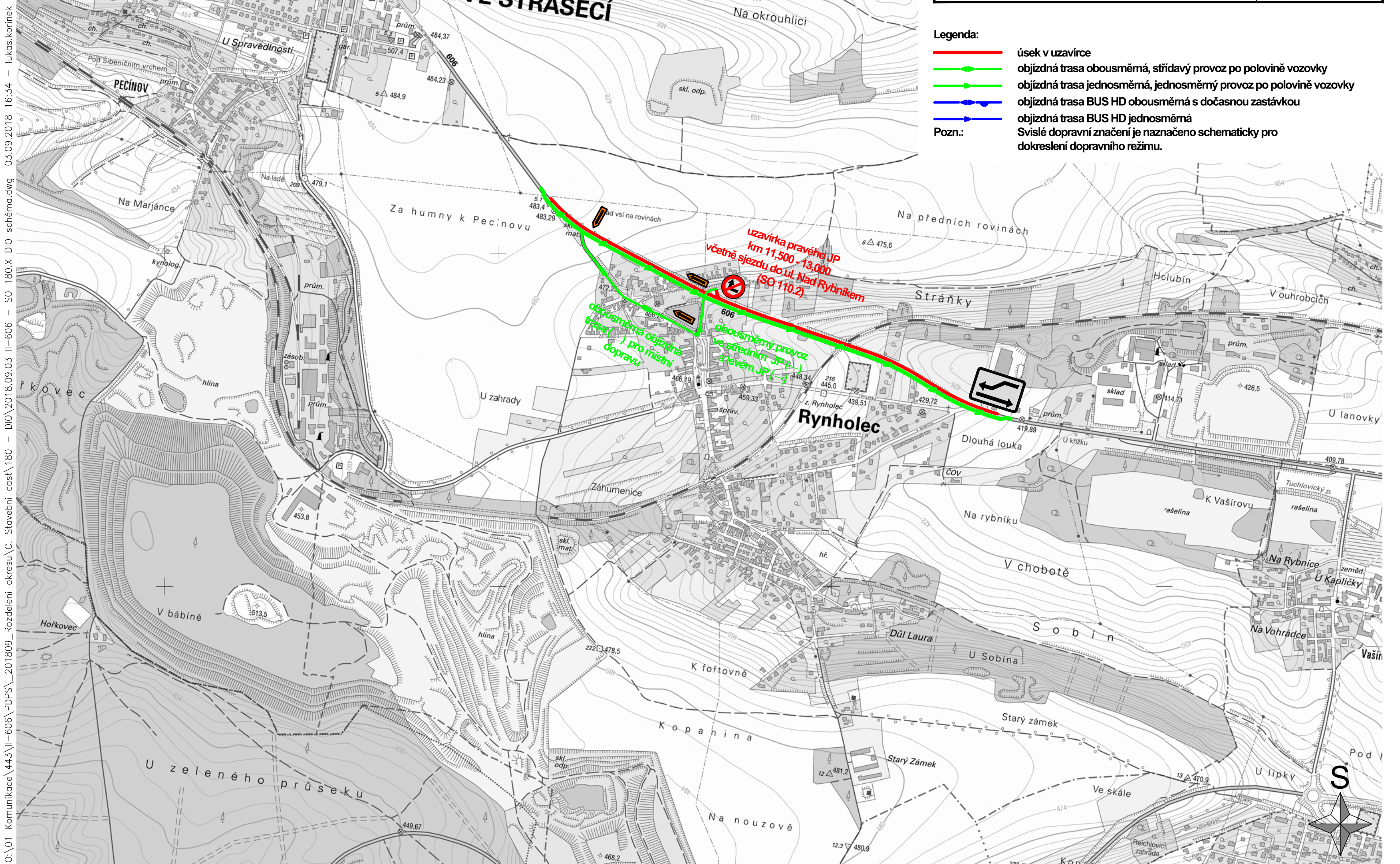
- Legenda:**
- úsek v uzavírcce
  - objížděná trasa obousměrná, střídavý provoz po polovině vozovky
  - objížděná trasa jednosměrná, jednosměrný provoz po polovině vozovky
  - objížděná trasa BUS HD obousměrná s dočasnou zastávkou
  - objížděná trasa BUS HD jednosměrná
  - Pozn.: Svislé dopravní značení je naznačeno schematicky pro dokreslení dopravního režimu.












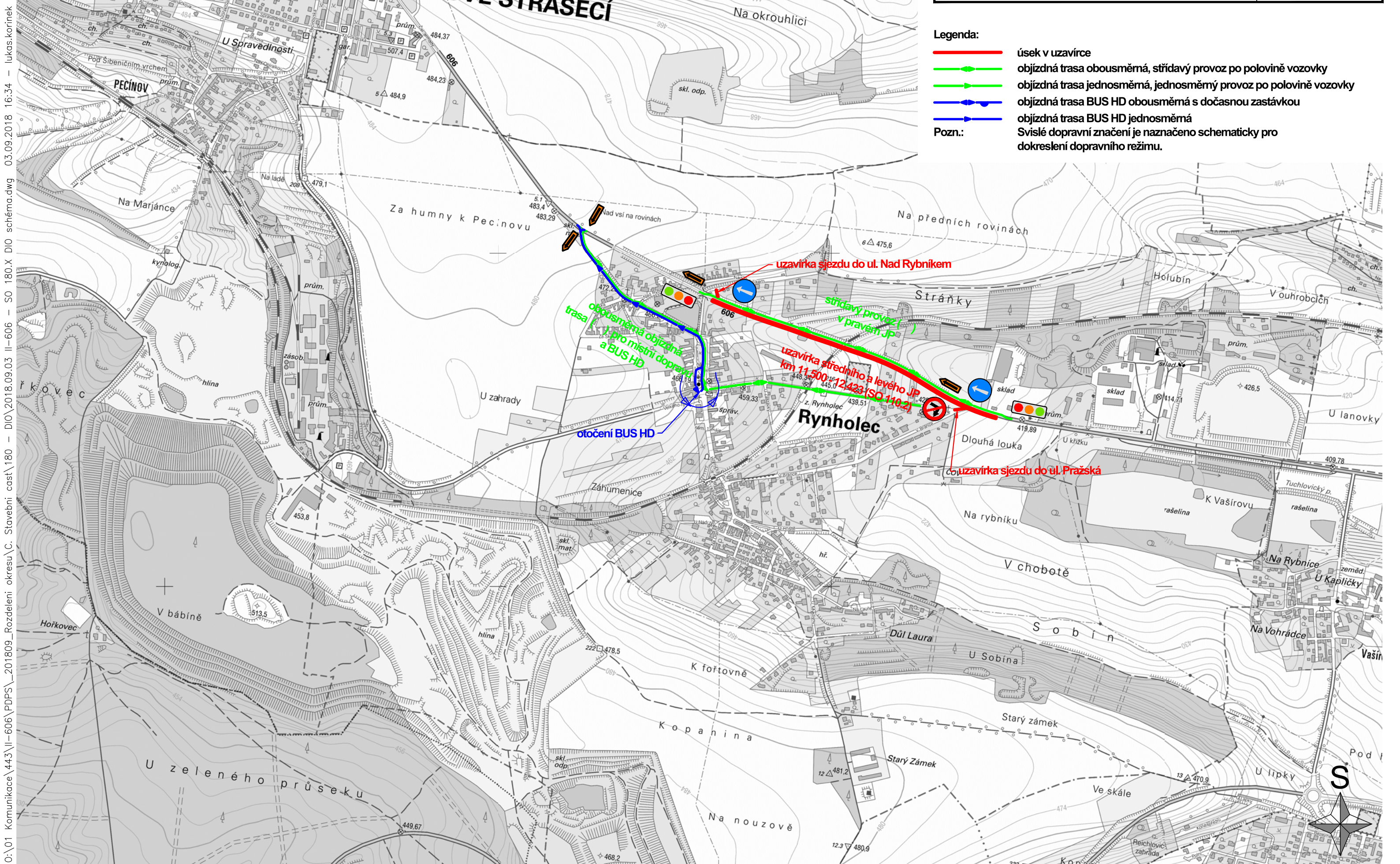
- |   |  |
|---|--|
|  | úsek v uzavírce  |
|  | objíždná trasa obousměrná, střídavý provoz po polovině vozovky                     |
|  | objíždná trasa jednosměrná, jednosměrný provoz po polovině vozovky                 |
|  | objíždná trasa BUS HD obousměrná s dočasnou zastávkou                              |
|  | objíždná trasa BUS HD jednosměrná  |
| <b>Pozn.:</b>   | Svislé dopravní značení je naznačeno schematicky pro dokreslení dopravního režimu. |












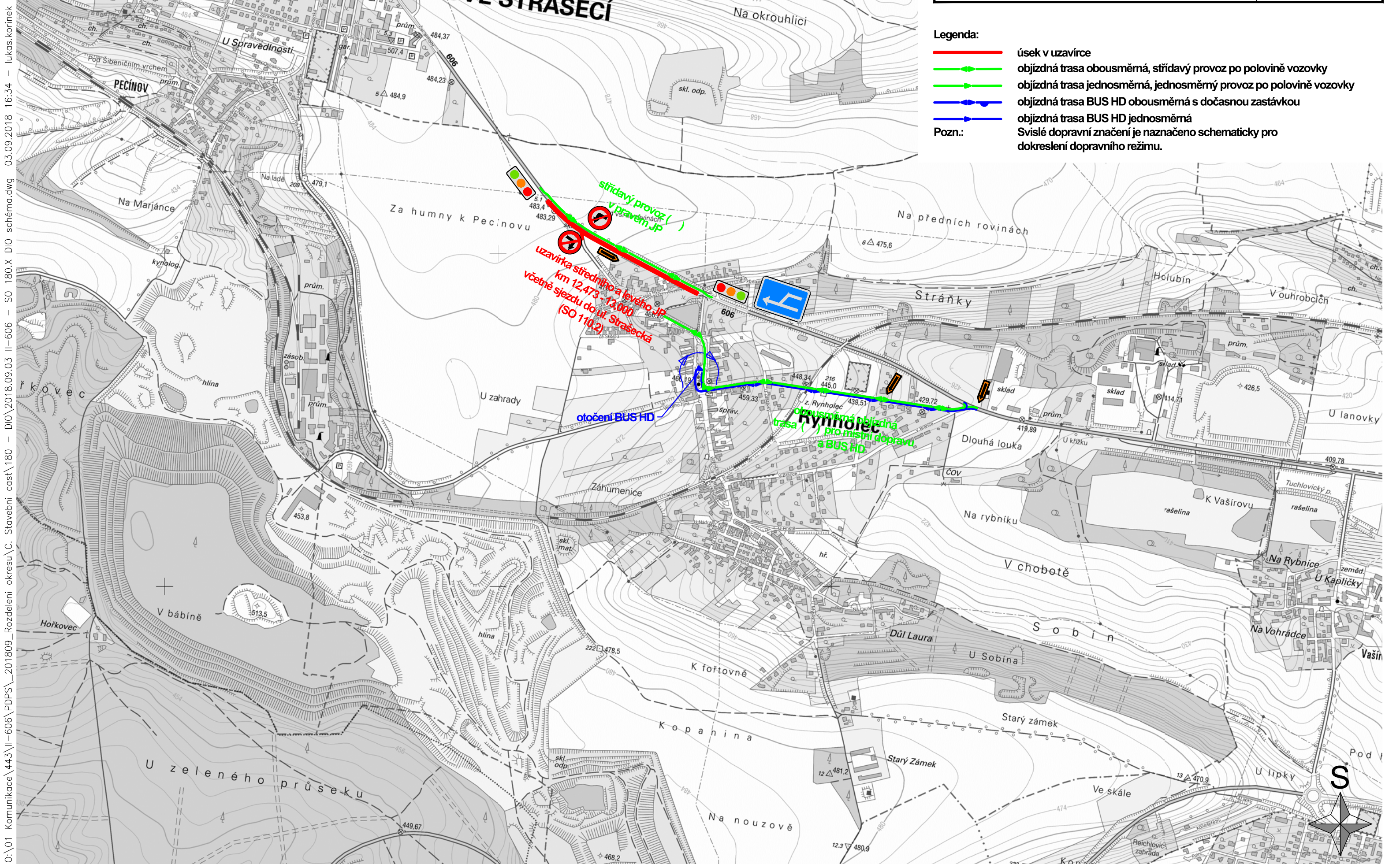
- |   |  |
|---|--|
|  | úsek v uzavírce  |
|  | objížděná trasa obousměrná, střídavý provoz po polovině vozovky                    |
|  | objížděná trasa jednosměrná, jednosměrný provoz po polovině vozovky                |
|  | objížděná trasa BUS HD obousměrná s dočasnou zastávkou                             |
|  | objížděná trasa BUS HD jednosměrná   |
| Pozn.:  | Svislé dopravní značení je naznačeno schematicky pro dokreslení dopravního režimu. |












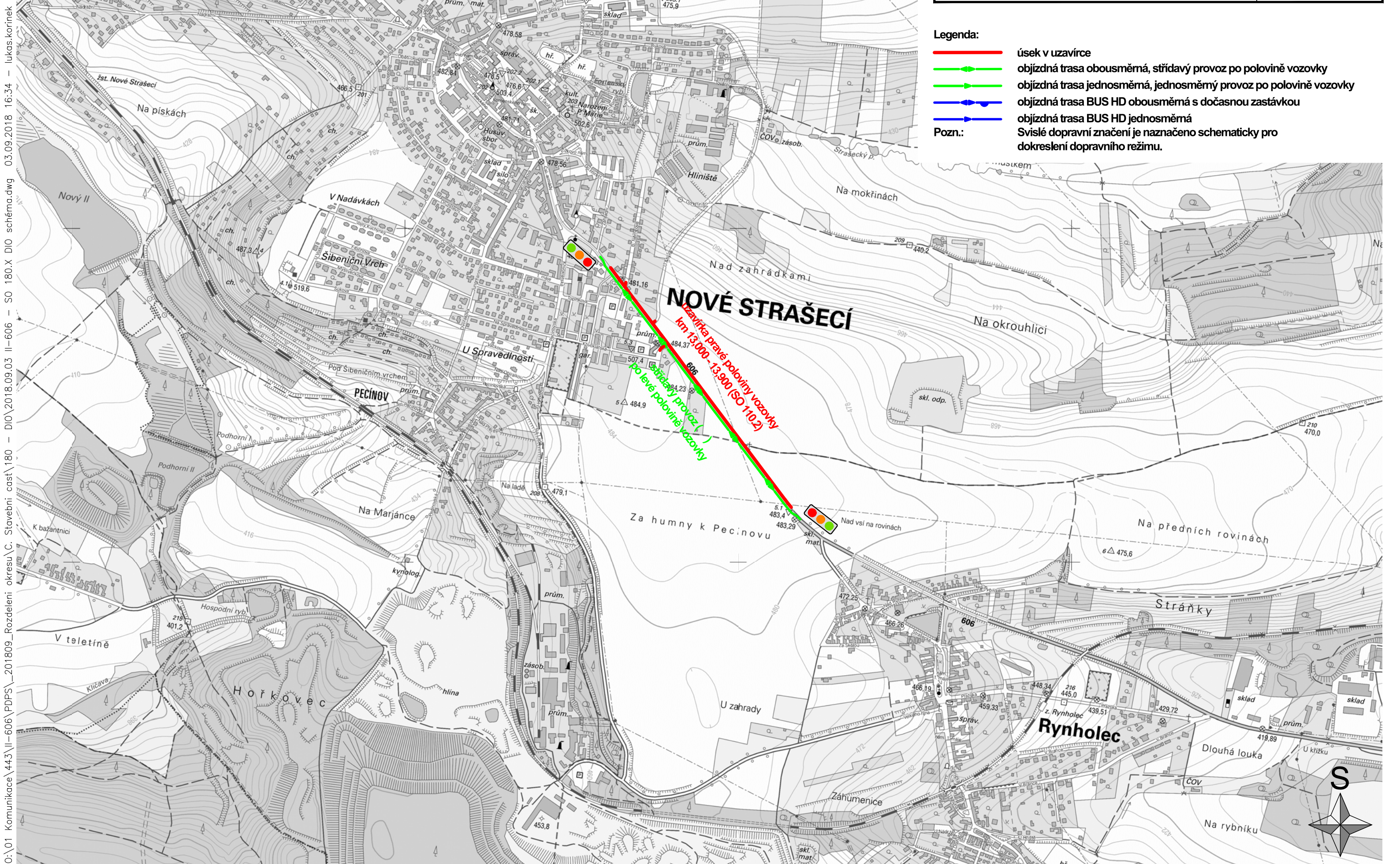
- |   |  |
|---|--|
|  | úsek v uzavírcce   |
|  | objízdná trasa obousměrná, střídavý provoz po polovině vozovky                     |
|  | objízdná trasa jednosměrná, jednosměrný provoz po polovině vozovky                 |
|  | objízdná trasa BUS HD obousměrná s dočasnou zastávkou                              |
|  | objízdná trasa BUS HD jednosměrná  |
| Pozn.:  | Svislé dopravní značení je naznačeno schematicky pro dokreslení dopravního režimu. |










**Legenda:**

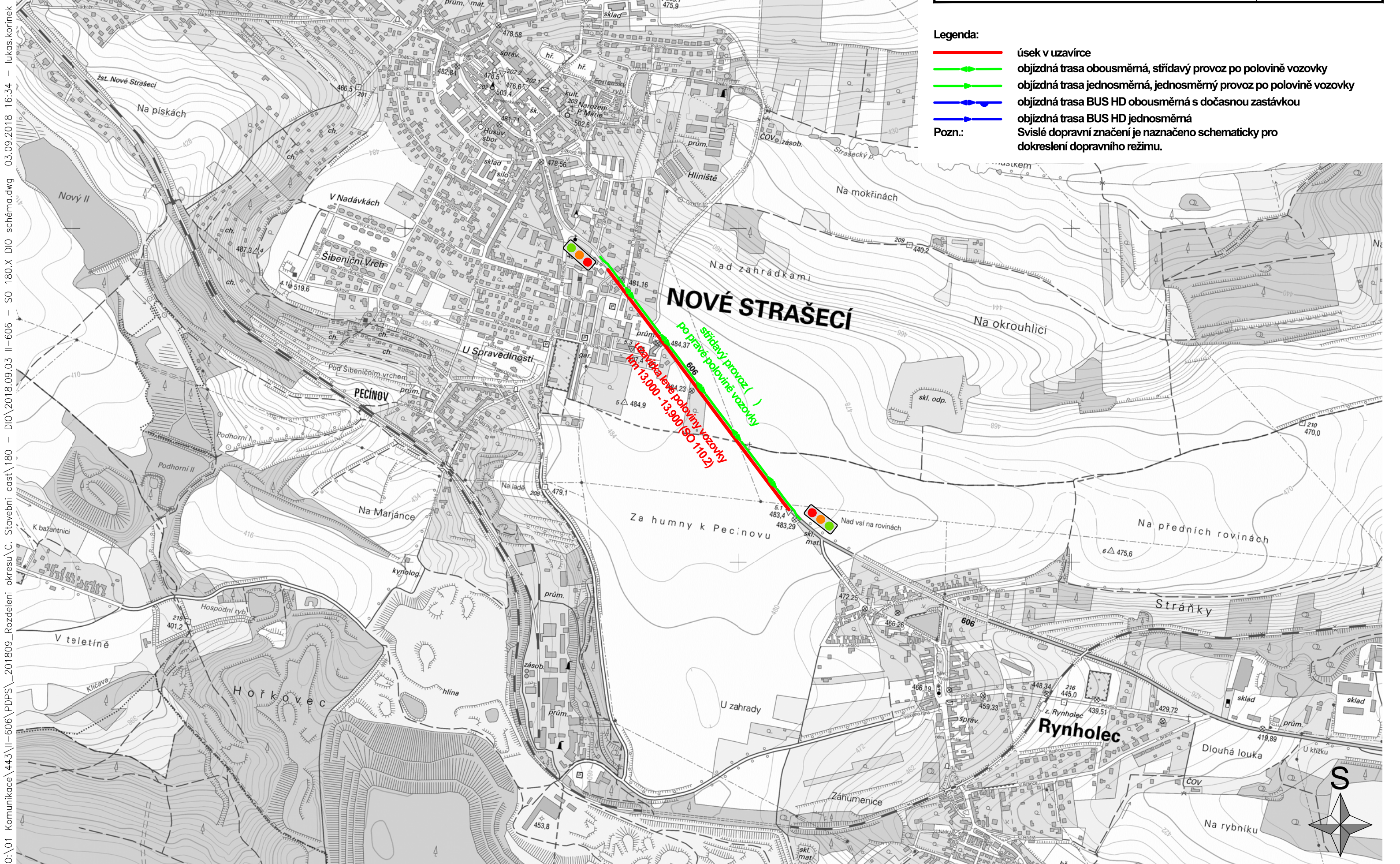
- |   |  |
|---|--|
|  | úsek v uzavírce  |
|  | objížděná trasa obousměrná, střídavý provoz po polovině vozovky                    |
|  | objížděná trasa jednosměrná, jednosměrný provoz po polovině vozovky                |
|  | objížděná trasa BUS HD obousměrná s dočasnou zastávkou                             |
|  | objížděná trasa BUS HD jednosměrná   |
| Pozn.:  | Svislé dopravní značení je naznačeno schematicky pro dokreslení dopravního režimu. |





**Legenda:**

- |   |  |
|---|--|
|  | úsek v uzavírce  |
|  | objíždná trasa obousměrná, střídavý provoz po polovině vozovky                     |
|  | objíždná trasa jednosměrná, jednosměrný provoz po polovině vozovky                 |
|  | objíždná trasa BUS HD obousměrná s dočasnou zastávkou                              |
|  | objíždná trasa BUS HD jednosměrná  |
| Pozn.:  | Svislé dopravní značení je naznačeno schematicky pro dokreslení dopravního režimu. |





Akce: II/606 Velká Dobrá – Nové Strašecí, rekonstrukce silnice a mostů	Formát: A3	Datum: 07/2018
	Měřítko: 1 : 10 000	Stupeň: PDPS
Příloha: SO 180.2 Dopravně-inženýrská opatření (Rakovník) schéma DIO podetapa 3.8	Číslo přílohy:  34.	

Legenda:

úsek v uzavírcě

objížděná trasa obousměrná, střídavý provoz po polovině vozovky

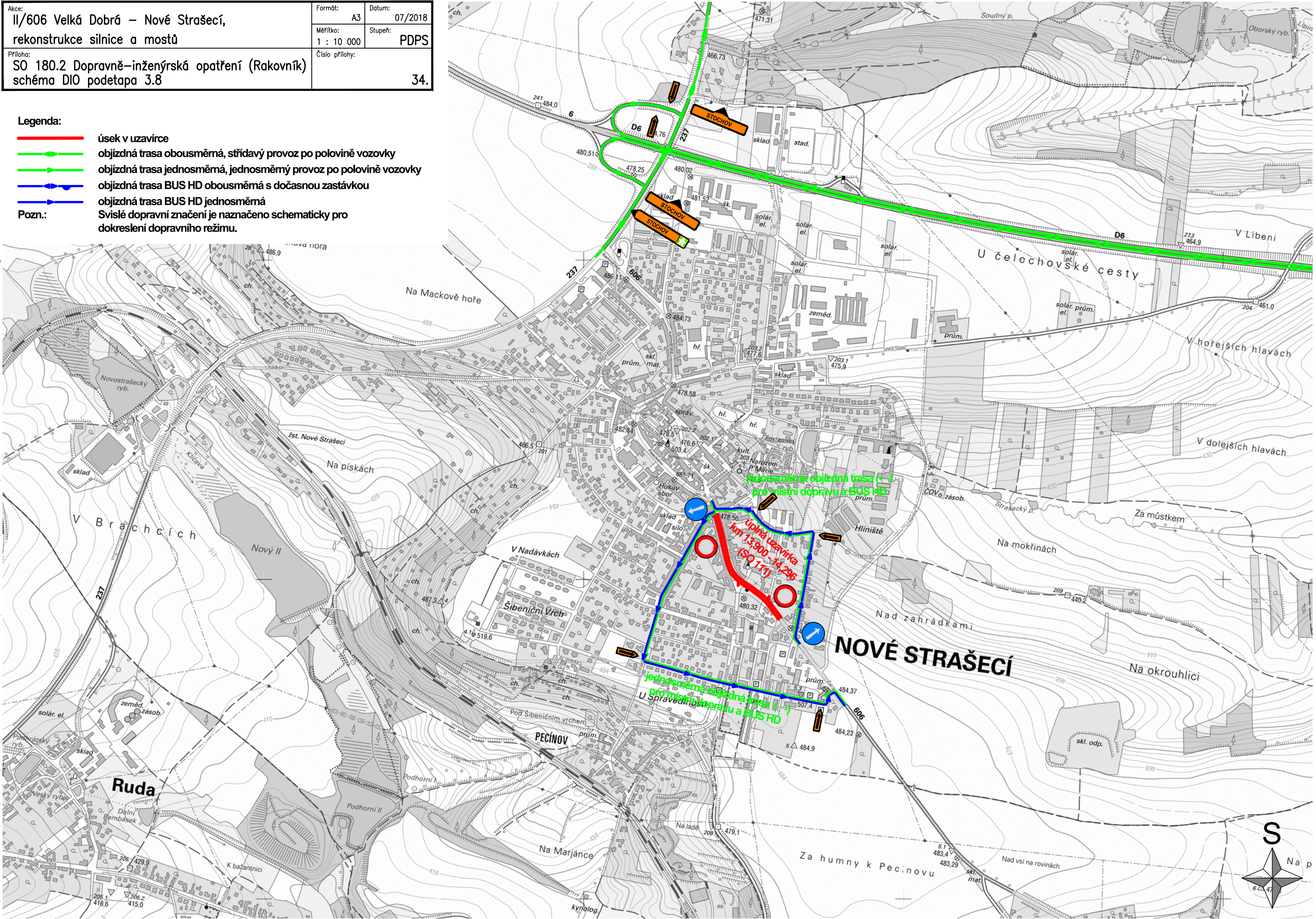
objížděná trasa jednosměrná, jednosměrný provoz po polovině vozovky

objížděná trasa BUS HD obousměrná s dočasnou zastávkou

objížděná trasa BUS HD jednosměrná

Pozn.:

Svislé dopravní značení je naznačeno schematicky pro dokreslení dopravního režimu.





Akce: II/606 Velká Dobrá – Nové Strašecí, rekonstrukce silnice a mostů	Formát: A3	Datum: 07/2018
	Měřítko: 1 : 10 000	Stupeň: PDPS
Příloha: SO 180.2 Dopravně-inženýrská opatření (Rakovník) schéma DIO podetapa 3.9	Číslo přílohy:  35.	

**Legenda:**

- úsek v uzavírc
  - objíždá trasa obousměrná, střídavý provoz po polovině vozovky
  - objíždá trasa jednosměrná, jednosměrný provoz po polovině vozovky
  - objíždá trasa BUS HD obousměrná s dočasnou zastávkou
  - objíždá trasa BUS HD jednosměrná
- Pozn.:**  
 Svislé dopravní značení je naznačeno schematicky pro dokreslení dopravního režimu.

